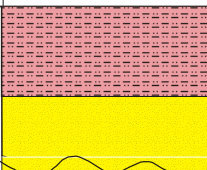
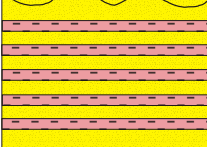
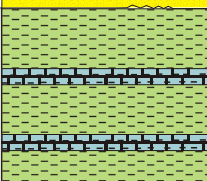

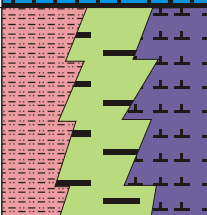






CARTA ESTRATIGRÁFICA DA BACIA DO SÃO FRANCISCO

SÃO FRANCISCO BASIN STRATIGRAPHIC CHART

Era	Período	Grupo	Subgrupo	Formação		Evolução tectono-estratigráfica
Mesozóico	Cretáceo			Formação Urucúia	 <p>Siltito cinza a preto, arenoso Arenito vermelho, muito fino, calcífero</p>	Rift / Subsidência térmica
Proterozóico Superior	Vendiano	Grupo Bambuí	Subgrupo Paraopeba	Formação Três Marias	 <p>Arcóseos, arenitos arcoseanos Siltito cinza escuro Congl. local., muito restrito</p>	Bacia de Antepaís
				Formação Serra da Saudade	 <p>Folhelho verde claro a acizentado pouco micáceo, calcífero, duro com intercalação de calcilutito</p>	
				Formação Lagoa do Jacaré	 <p>Calcarenito recristalizado cinza, intercalações de folhelho cinza, micáceo, siltito cinza calcífero, calcilutito cinza recristalizado, calcarenito oolítico</p>	
				Formação Serra de Santa Helena	 <p>Siltito cinza maciço Folhelho cinza a verde escuro, piritoso, muito duro Marga cinza escura gradando a calcilutito</p>	
				Formação Sete Lagoas	 <p>Dolomito Calcarenito recristalizado sacaroidal Calcilutito cinza argiloso</p>	
				Formação Carrancas	 <p>Folhelho cinza calcífero Conglomerado e diamictito</p>	
				? ? ?		
<p>Unidades mais antigas, não perfuradas nos três poços exploratórios</p>						

Coluna estratigráfica da Bacia do São Francisco com base nos poços perfurados (modificada de Braun et al., 1990).